
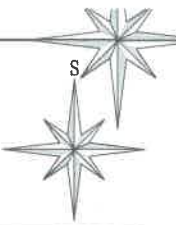


K.O.:Gdinj
MB:311677
kat.č.zem. 2789
Br.predmeta: 65/2018

Geodetski snimak za određivanje granice pomorskog dobra

M 1:1000



Snimio: Juraj Zaninović.geod.
U Zastražišće, lipanj 2023. g.



LEGENDA:

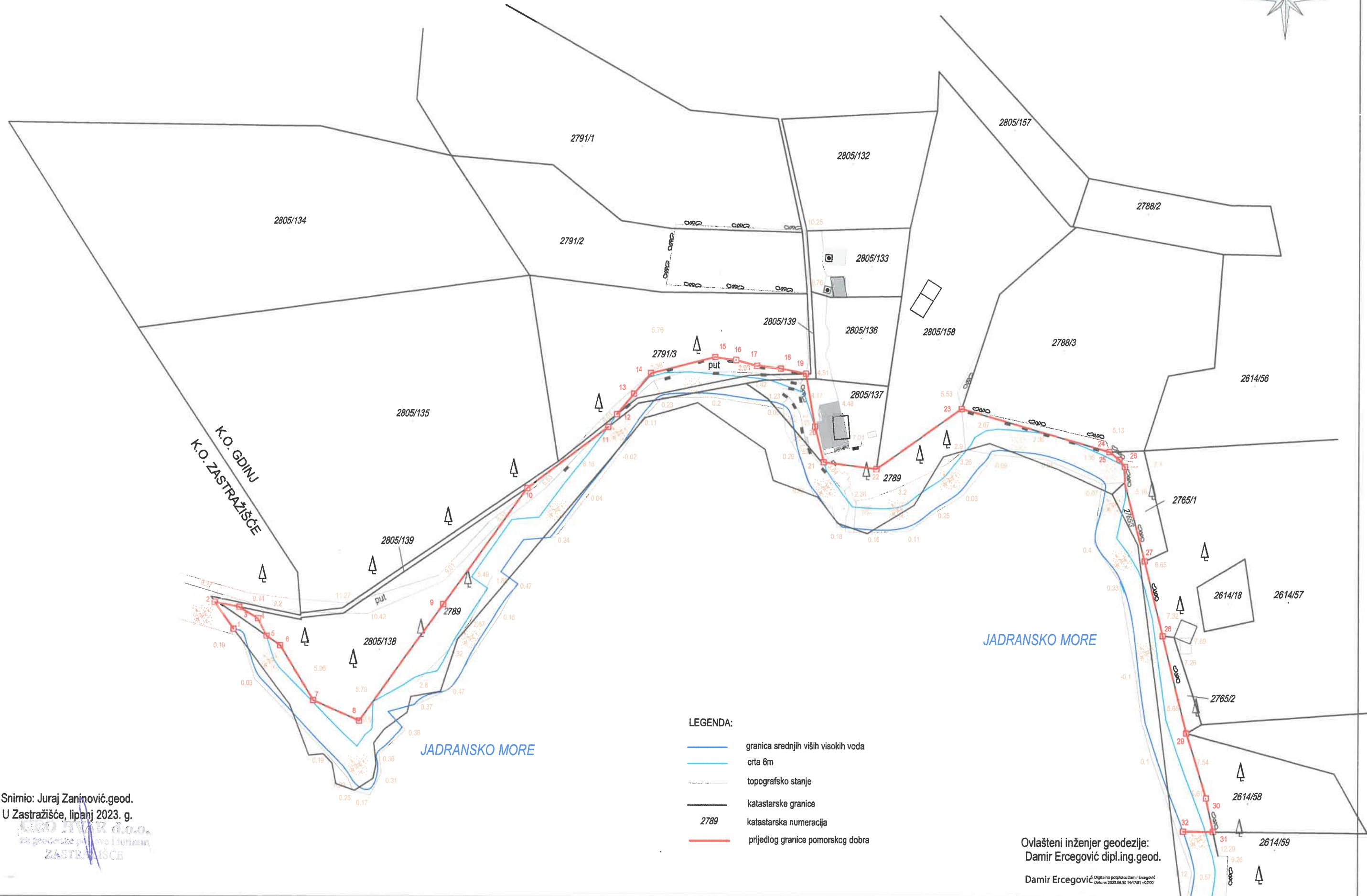

- | | | | |
|--|-------------------------------------|--|-----------------------------------|
| | granica srednjih viših visokih voda | | katastarske granice |
| | crta 6m | | katastarska numeracija |
| | topografsko stanje | | prijedlog granice pomorskog dobra |

Ovlašteni inženjer geodezije:
Damir Ercegović dipl.ing.geod.

Damir Ercegović
Digitalno potpisao:
Damir Ercegović
Datum: 2023.06.30
14:20:52 +02'00'

K.O.:Gdinj
MB:311677
kat.č.zem. 2789
Br.predmeta: 65/2018
Uvala Medvidina

Geodetski snimak za određivanje granice
pomorskog dobra
M 1:1000



- LEGENDA:
- granica srednjih viših visokih voda
 - crta 6m
 - topografsko stanje
 - katastarske granice
 - 2789 katastarska numeracija
 - prijedlog granice pomorskog dobra

Snimio: Juraj Zaninović.geod.
U Zastraišće, lipanj 2023. g.
IZO INŽENJER D.O.O.
za geodetske poslove I. razreda
ZASTRAŽIŠĆE

Ovlašteni inženjer geodezije:
Damir Ercegović dipl.ing.geod.
Damir Ercegović Digitalno potpisao: Damir Ercegović
Datum: 2023.06.30 14:17:01 +0200